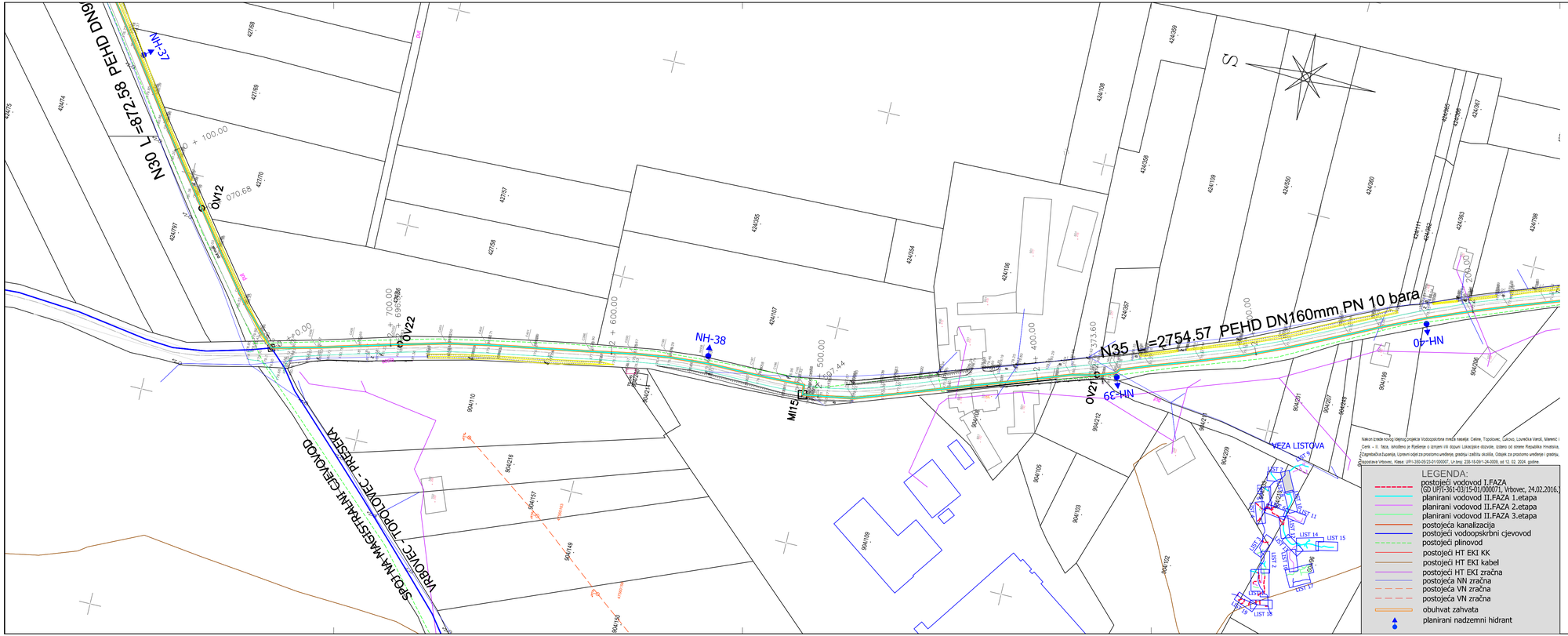

Nakon izrade ovog Glavnog projekta Vodoopskrbna mreža naselja: Celine, Topolovec, Lukovo, Lovrečka Varoš, Marenić i Cerik - II. faza, ishođena je Rješenje o izmjeni i/ili dopuni Lokacijske dozvole, izdano od strane Republika Hrvatska, Zagrebačka Županija, Upravni odjel za prostorno uređenje, gradnju i zaštitu okoliša, Odsjek za prostorno uređenje i gradnju, Povjerenstvo Vrbovec, Klasa: UP/I-350-05/23-01/000007, Ur.broj: 238-16-08-1-24-0009, od 12. 02. 2024. godine.

LEGENDA:

- postojeći vodovod I.FAZA (GD UP/I-361-03/15-01/000071, Vrbovec, 24.02.2016.)
- planirani vodovod II.FAZA 1.etapa
- planirani vodovod II.FAZA 2.etapa
- planirani vodovod II.FAZA 3.etapa
- postojeća kanalizacija
- postojeći vodoopskrbni cjevovod
- postojeći plinovod
- postojeći HT EKI KK
- postojeći HT EKI kabel
- postojeći HT EKI zračna
- postojeća NN zračna
- postojeća VN zračna
- postojeća VN zračna
- obuhvat zahvata
- planirani nadzemni hidrant

VRBOVEC

VODOOPSKRBNA MREŽA CELINE, TOPOLOVEC, LUKOVO LOVREČKA VAROŠ, MARENIĆ, CERIK

II. FAZA

GLAVNI PROJEKT

Broj izmjene:	Opis izmjene:	Datum:	Potpis:
4. izmjena			
3. izmjena			
2. izmjena			
1. izmjena			

AUTOR PROJEKTA:

Hidro - A d.d.o.o. za projektiranje i građenje
HR-10000 ZAGREB, Vrižka 24
tel: 01/3872-186, fax: 01/3981-660, e-mail: info@hidro-a.hr

INVESTITOR:

Vodoopskrba i odvodnja zagrebačke Županije d.o.o.
Vukomerečka cesta 89
10000 ZAGREB

GRAĐEVINA: VODOOPSKRBNA MREŽA NASELJA CELINE, TOPOLOVEC, LUKOVO, LOVREČKA VAROŠ, MARENIĆ, CERIK II. FAZA

Projektant: Srećko Ćorbić, mag.ing.aedif.
HRVATSKA KOMORA ARHITEKATA I INŽENJERA U GRAĐEVINARSTVU
Srećko Ćorbić
mag. ing. aedif.
Ovlašteni inženjer građevinarstva
G 4598

Projektant suradnik:

SADRŽAJ NACRTA:

SITUACIJA CJEVOVODA NA KATASTARSKOM PLANU SA GEODETSKOM PODLOGOM NASELJE CERIK

Broj projekta:	Faza:	Datum:	Mjerilo:	Broj priloga:
GP-174/24	GLAVNI PROJEKT	03/2024.	1:1000	13.3.8.

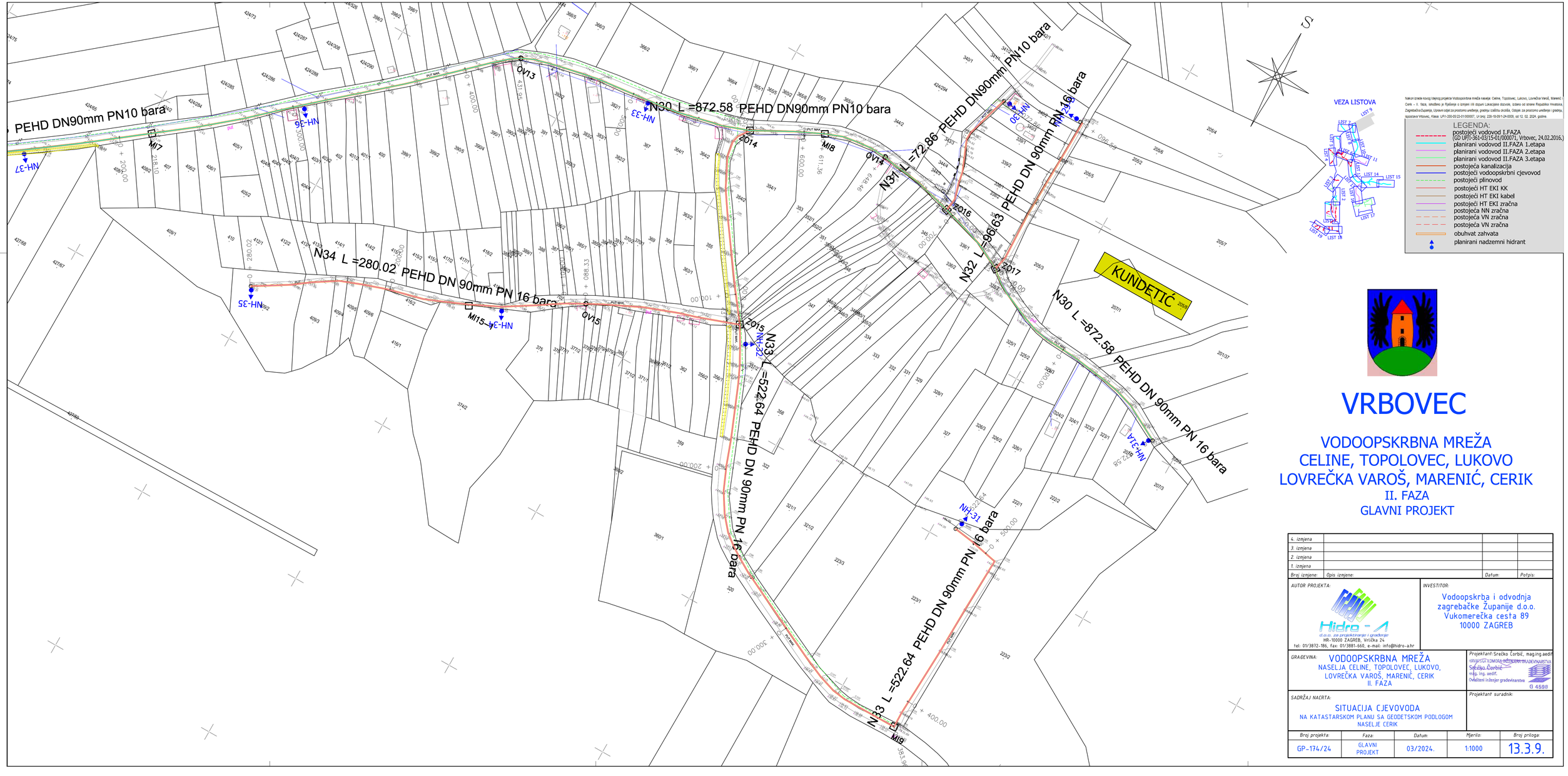

VRBOVEC

VODOOPSKRBNA MREŽA CELINE, TOPOLOVEC, LUKOVO LOVREČKA VAROŠ, MARENIĆ, CERIK

II. FAZA

GLAVNI PROJEKT

Broj izmjene:	Opis izmjene:	Datum:	Potpis:
4. izmjena			
3. izmjena			
2. izmjena			
1. izmjena			

AUTOR PROJEKTA:

Hidro - A d.d.o.o. za projektiranje i građenje
HR-10000 ZAGREB, Vrižlaka 24.
tel: 01/3872-186, fax: 01/3881-660, e-mail: info@hidro-a.hr

INVESTITOR:

Vodoopskrba i odvodnja zagrebačke Županije d.o.o.
Vukomerečka cesta 89
10000 ZAGREB

GRAĐEVINA: VODOOPSKRBNA MREŽA NASELJA CELINE, TOPOLOVEC, LUKOVO, LOVREČKA VAROŠ, MARENIĆ, CERIK II. FAZA

Projektant: Srećko Ćorbić, mag.ing.aedif.
HRVATSKA KOMORA INŽENJERA GRAĐEVINARSTVA
Srećko Ćorbić
mag. ing. aedif.
Ovlašteni inženjer građevinarstva
G 4598

SADRŽAJ NACRTA:

SITUACIJA CJEVOVODA
NA KATASTARSKOM PLANU SA GEODETSKOM PODLOGOM
NASELJE CERIK

Projektant suradnik:

Broj projekta:	Faza:	Datum:	Mjerilo:	Broj priloga:
GP-174/24	GLAVNI PROJEKT	03/2024.	1:1000	13.3.9.

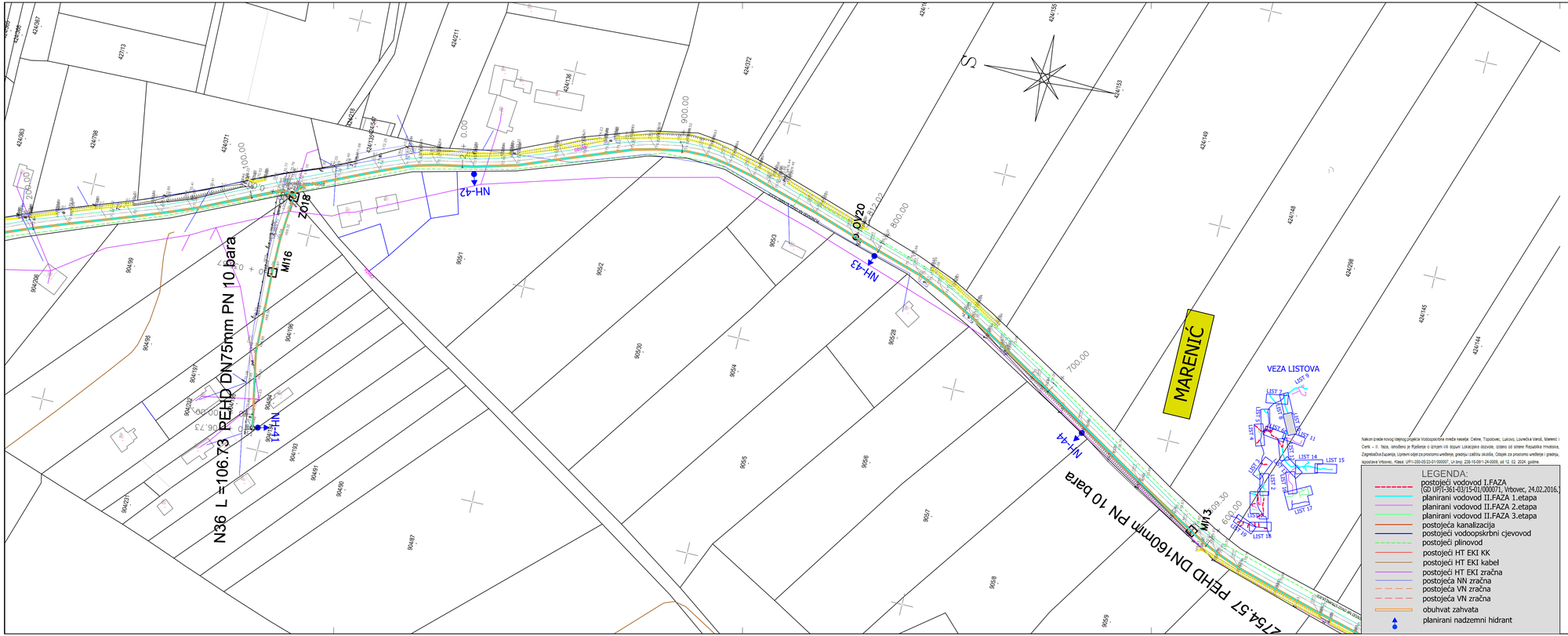

Nakon izrade novog idejnog rješenja Vodoopskrbna mreža naselja: Celine, Topolovec, Lukovo, Lovrečka Varoš, Marenić i Cerik - II. faza, ishođeno je Rješenje o izmjeni i/ili dopuni Lokacijske dozvole, izdano od strane Republike Hrvatska, Zagrebačka Županija, Upravni odjel za prostorno uređenje, gradnju i zaštitu okoliša, Odsjek za prostorno uređenje i gradnju, kojoistovo Vrbovec, Klasa: UP/I-350-05/23-01/000007, Ur.broj: 238-10-08-1-24-0009, od 12. 02. 2024. godine.

VRBOVEC

VODOOPSKRBNA MREŽA
CELINE, TOPOLOVEC, LUKOVO
LOVREČKA VAROŠ, MARENIĆ, CERIK
II. FAZA
GLAVNI PROJEKT

Broj izmjene:	Opis izmjene:	Datum:	Potpis:
4. izmjena			
3. izmjena			
2. izmjena			
1. izmjena			

AUTOR PROJEKTA:
Hidro - A d.d.o.o. Zavod projektiranje i građenje
HR-10000 ZAGREB, Vrižka 24
tel: 01/3872-186, fax: 01/3881-660, e-mail: info@hidro-a.hr

INVESTITOR:
Vodoopskrba i odvodnja zagrebačke Županije d.o.o.
Vukomerečka cesta 89
10000 ZAGREB

GRAĐEVINA: VODOOPSKRBNA MREŽA
NASELJA CELINE, TOPOLOVEC, LUKOVO, LOVREČKA VAROŠ, MARENIĆ, CERIK
II. FAZA

Projektant: Srećko Ćorbić, mag.ing.aedif.
HRVATSKA KOMORA ARHITEKATA I INŽENJERA U GRADITELJSTVU
Srećko Ćorbić
mag. ing. aedif.
Ovlašteni inženjer građevinarstva
G 4598
Projektant suradnik:

SADRŽAJ NACRTA:
SITUACIJA CJEVOVODA
NA KATASTARSKOM PLANU SA GEODETSKOM PODLOGOM
NASELJE MARENIĆ

Broj projekta:	Faza:	Datum:	Mjerilo:	Broj priloga:
GP-174/24	GLAVNI PROJEKT	03/2024.	1:1000	13.3.10.

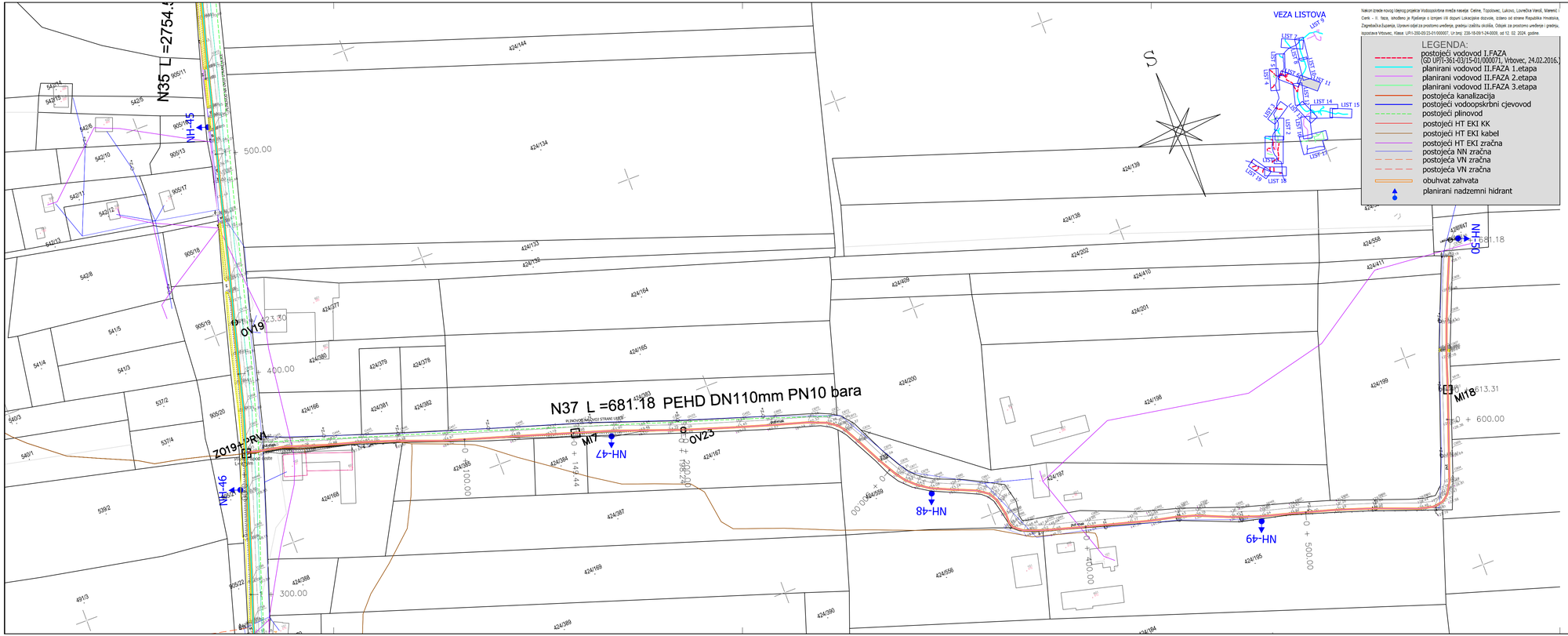

Nakon izrade novog idejnog projekta Vodoopskrbna mreža naselja: Celine, Topolovec, Lukovo, Lovrečka Varoš, Marenić i Cerik - II. faza, ishođeno je Rješenje o izmjeni i/ili dopuni Lokacijske dozvole, izdano od strane Republika Hrvatska, Zagrebačka Županija, Upravni odjel za prostorno uređenje, gradnju i zaštitu okoliša, Odsjek za prostorno uređenje i gradnju, ispostava Vrbovec, Klasa: UP/I-350-05/22-01/000007, Ur.broj: 238-16-08/1-24-0009, od 12. 02. 2024. godine.

VRBOVEC

VODOOPSKRBNA MREŽA
CELINE, TOPOLOVEC, LUKOVO
LOVREČKA VAROŠ, MARENIĆ, CERIK
II. FAZA
GLAVNI PROJEKT

4. izmjena			
3. izmjena			
2. izmjena			
1. izmjena			
Broj izmjene:	Opis izmjene:	Datum:	Potpis:

AUTOR PROJEKTA:

Hidro - A d.o.o. za projektiranje i građenje
HR-10000 ZAGREB, Vrlička 24.
tel: 01/3872-186, fax: 01/3881-660, e-mail: info@hidro-a.hr

INVESTITOR:

Vodoopskrba i odvodnja zagrebačke Županije d.o.o.
Vukomerečka cesta 89
10000 ZAGREB

GRAĐEVINA: VODOOPSKRBNA MREŽA
NASELJA CELINE, TOPOLOVEC, LUKOVO, LOVREČKA VAROŠ, MARENIĆ, CERIK
II. FAZA

Projektant: Srečko Čorbić, mag.ing.aedif.
HRVATSKA KOMORA INŽENJERA GRAĐEVINARSTVA
Srečko Čorbić
mag. ing. aedif.
Ovlašteni inženjer građevinarstva
G 4598

Projektant suradnik:

SADRŽAJ NACRTA:

SITUACIJA CJEVOVODA
NA KATASTARSKOM PLANU SA GEODETSKOM PODLOGOM
NASELJE MARENIĆ

Broj projekta:	Faza:	Datum:	Mjerilo:	Broj priloga:
GP-174/24	GLAVNI PROJEKT	03/2024.	1:1000	13.3.11.

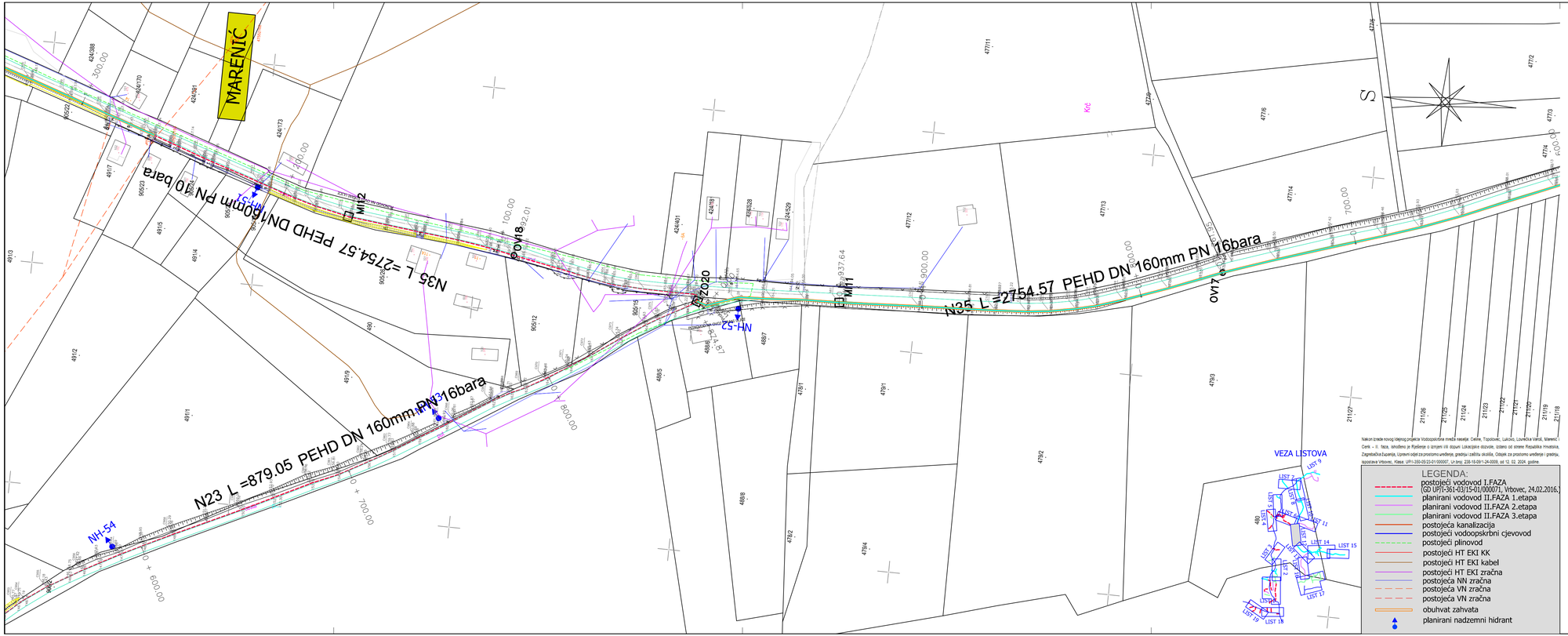

Nakon izrade novog idejnog projekta Vodoopskrbna mreža naselja: Celine, Topolovec, Lukovo, Lovrečka Varoš, Marenić i Cerik - II. faza, ishođeno je Rješenje o izmjeni iili dopuni Lokacijske dozvole, izdano od strane Republike Hrvatska, Zagrebačka Županija, Upravni odjel za prostorno uređenje, gradnju i zaštitu okoliša, Odsjek za prostorno uređenje i gradnju, kojoslava Vrbovec, Klasa: UP/I-350-05/23-01/000007, Ur.broj: 238-16-08/1-24-0009, od 12. 02. 2024. godine.

VRBOVEC

VODOOPSKRBNA MREŽA
CELINE, TOPOLOVEC, LUKOVO
LOVREČKA VAROŠ, MARENIĆ, CERIK
II. FAZA
GLAVNI PROJEKT

4. izmjena			
3. izmjena			
2. izmjena			
1. izmjena			
Broj izmjene:	Opis izmjene:	Datum:	Potpis:

AUTOR PROJEKTA:
Hidro - A d.d.o.o. za projektiranje i građenje
HR-10000 ZAGREB, Vrižka 24
tel: 01/3872-186, fax: 01/3881-660, e-mail: info@hidro-a.hr

INVESTITOR:
Vodoopskrba i odvodnja zagrebačke Županije d.o.o.
Vukomerečka cesta 89
10000 ZAGREB

GRAĐEVINA: VODOOPSKRBNA MREŽA
NASELJA CELINE, TOPOLOVEC, LUKOVO, LOVREČKA VAROŠ, MARENIĆ, CERIK
II. FAZA

Projektant: Srećko Čorbić, mag.ing.aedif.
HRVATSKA KOMORA ARHITEKATA I INŽENJERA U GRADITELJSTVU
Srećko Čorbić
mag. ing. aedif.
Ovlašteni inženjer građevinarstva
G 4598
Projektant suradnik:

SADRŽAJ NACRTA:
SITUACIJA CJEVOVODA
NA KATASTARSKOM PLANU SA GEODETSKOM PODLOGOM
NASELJE MARENIĆ

Broj projekta:	Faza:	Datum:	Mjerilo:	Broj priloga:
GP-174/24	GLAVNI PROJEKT	03/2024.	1:1000	13.3.12.

VRBOVEC

VODOOPSKRBNA MREŽA CELINE, TOPOLOVEC, LUKOVO LOVREČKA VAROŠ, MARENIĆ, CERIK

II. FAZA

GLAVNI PROJEKT

4. izmjena			
3. izmjena			
2. izmjena			
1. izmjena			
Broj izmjene:	Opis izmjene:	Datum:	Potpis:

AUTOR PROJEKTA:
Hidro - A
d.o.o. za projektiranje i građenje
HR-10000 ZAGREB, Vrlička 24
tel: 01/3872-186, fax: 01/3881-660, e-mail: info@hidro-a.hr

INVESTITOR:
Vodoopskrba i odvodnja zagrebačke Županije d.o.o.
Vukomerečka cesta 89
10000 ZAGREB

GRAĐEVINA: VODOOPSKRBNA MREŽA
NASELJA CELINE, TOPOLOVEC, LUKOVO, LOVREČKA VAROŠ, MARENIĆ, CERIK
II. FAZA

Projektant: Srećko Čorbić, mag.ing.aedif
HRVATSKA KOMORA INŽENJERA GRAĐEVINARSTVA
Srećko Čorbić
mag. ing. aedif.
Ovlašteni inženjer građevinarstva
G 4598

Projektant suradnik:

SADRŽAJ NACRTA:
SITUACIJA CJEVOVODA
NA KATASTARSKOM PLANU SA GEODETSKOM PODLOGOM
NASELJE LOVREČKA VAROŠ

Broj projekta:	Faza:	Datum:	Mjerilo:	Broj priloga:
GP-174/24	GLAVNI PROJEKT	03/2024.	1:1000	13.3.13.

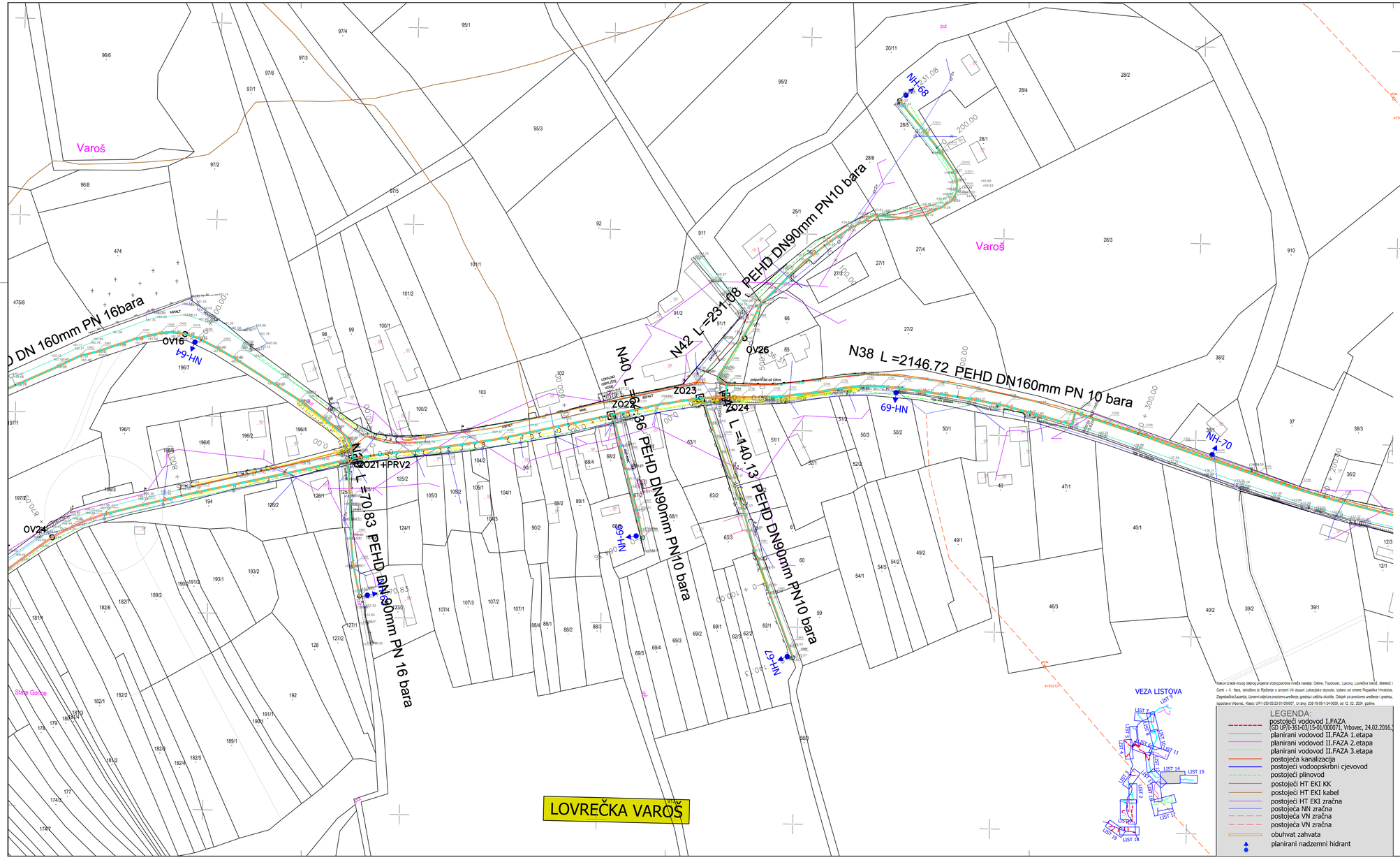

VRBOVEC

VODOOPSKRBNA MREŽA CELINE, TOPOLOVEC, LUKOVO LOVREČKA VAROŠ, MARENIĆ, CERIK

II. FAZA

GLAVNI PROJEKT

Broj izmjene:	Opis izmjene:	Datum:	Potpis:
4. izmjena			
3. izmjena			
2. izmjena			
1. izmjena			

AUTOR PROJEKTA:

Hidro - A
d.d.o.o. za projektiranje i građenje
HR-10000 ZAGREB, Vriška 24
tel: 01/3872-186, fax: 01/3881-660, e-mail: info@hidro-a.hr

INVESTITOR:

Vodoopskrba i odvodnja zagrebačke Županije d.o.o.
Vukomerečka cesta 89
10000 ZAGREB

GRAĐEVINA:

VODOOPSKRBNA MREŽA
NASELJA CELINE, TOPOLOVEC, LUKOVO, LOVREČKA VAROŠ, MARENIĆ, CERIK
II. FAZA

Projektant: Srećko Ćorbić, mag.ing.aedif.
HRVATSKA KOMORA INŽENJERA GRAĐEVINARSTVA
Srećko Ćorbić
mag. ing. aedif.
Ovlašteni inženjer građevinarstva
G 4598

SADRŽAJ NACRTA:

SITUACIJA CJEVOVODA
NA KATASTARSKOM PLANU SA GEODETSKOM PODLOGOM
NASELJE LOVREČKA VAROŠ

Projektant suradnik:

Broj projekta:	Faza:	Datum:	Mjerilo:	Broj priloga:
GP-174/24	GLAVNI PROJEKT	03/2024.	1:1000	13.3.14.

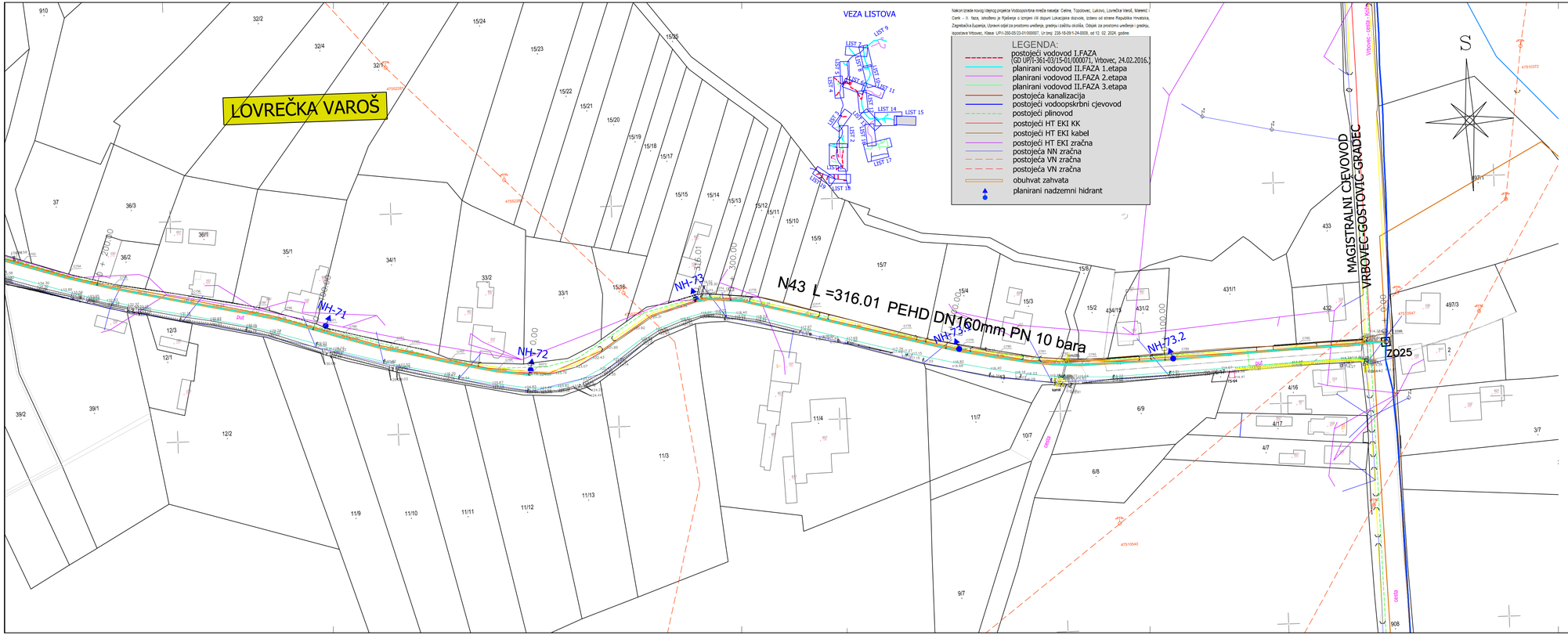

VRBOVEC

VODOOPSKRBNA MREŽA
CELINE, TOPOLOVEC, LUKOVO
LOVREČKA VAROŠ, MARENIĆ, CERIK
II. FAZA
GLAVNI PROJEKT

Broj izmjene:	Opis izmjene:	Datum:	Potpis:
4. izmjena			
3. izmjena			
2. izmjena			
1. izmjena			

AUTOR PROJEKTA:

Hidro - A d.o.o. za projektiranje i građenje
HR-10000 ZAGREB, Vrižlka 24
tel: 01/3872-186, fax: 01/3881-660, e-mail: info@hidro-a.hr

INVESTITOR:

Vodoopskrba i odvodnja zagrebačke Županije d.o.o.
Vukomerečka cesta 89
10000 ZAGREB

GRAĐEVINA:

VODOOPSKRBNA MREŽA
NASELJA CELINE, TOPOLOVEC, LUKOVO, LOVREČKA VAROŠ, MARENIĆ, CERIK
II. FAZA

Projektant: Srečko Čorbić, mag.ing.aedif.
HRVATSKA KOMORA ARHITEKATA I INŽENJERA U GRADITELJSTVU
Srečko Čorbić
mag. ing. aedif.
Ovlašteni inženjer građevinarstva
G 4598

Projektant suradnik:

SADRŽAJ NACRTA:

SITUACIJA CJEVOVODA
NA KATASTARSKOM PLANU SA GEODETSKOM PODLOGOM
NASELJE LOVREČKA VAROŠ

Broj projekta:	Faza:	Datum:	Mjerilo:	Broj priloga:
GP-174/24	GLAVNI PROJEKT	03/2024.	1:1000	13.3.15.

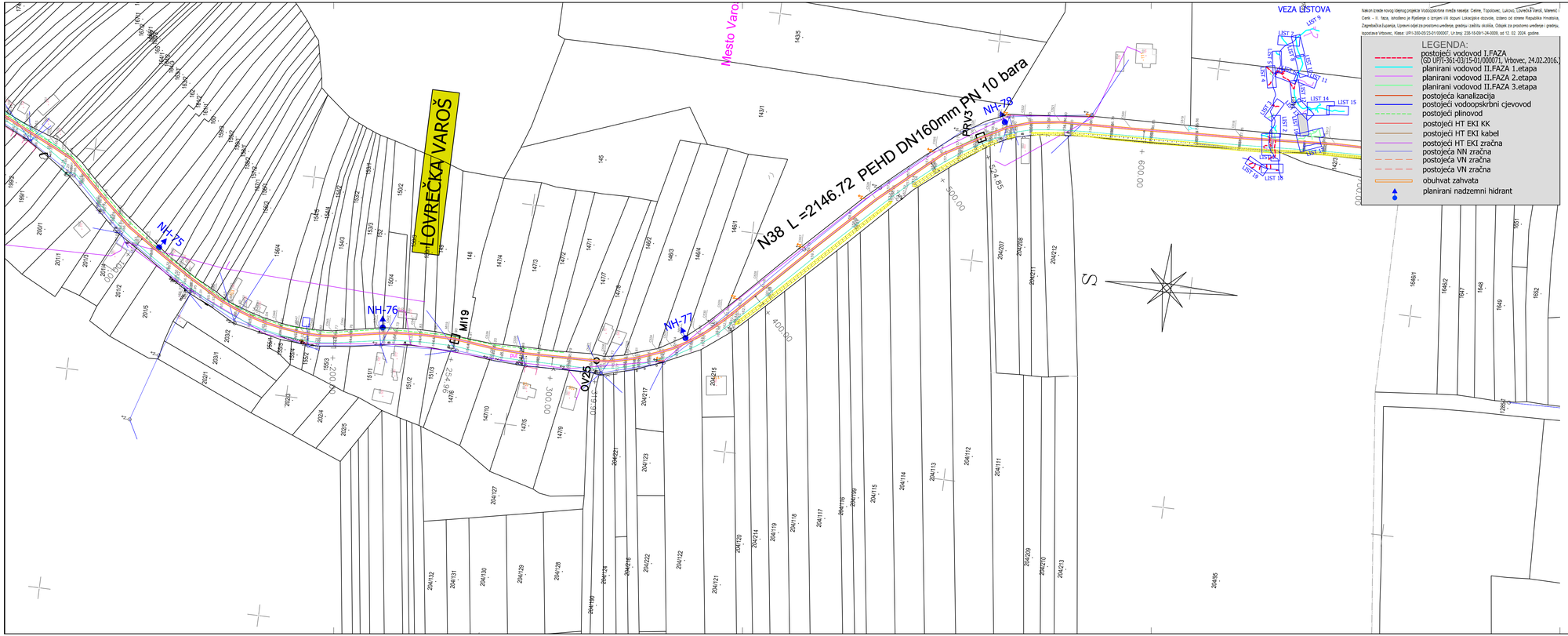

Nakon izrade novog idejnog projekta Vodoopskrbna mreža naselja: Celine, Topolovec, Lukovo, Lovrečka Varoš, Marenić i Cerik - II. faza, ishođeno je Rješenje o izmjeni i/ili dopuni Lokacijske dozvole, izdano od strane Republika Hrvatska, Zagrebačka županija, Upravni odjel za prostorno uređenje, gradnju i zaštitu okoliša, Odsjek za prostorno uređenje i gradnju, ispostava Vrbovec, Klasa: UP/I-350-05/22-01/000007, Ur.broj: 238-16-08/1-24-0009, od 12. 02. 2024. godine.

LEGENDA:
- postojeći vodovod I.FAZA (GD UP/I-361-03/15-01/000071, Vrbovec, 24.02.2016.)
- planirani vodovod II.FAZA 1.etapa
- planirani vodovod II.FAZA 2.etapa
- planirani vodovod II.FAZA 3.etapa
- postojeća kanalizacija
- postojeći vodoopskrbni cjevovod
- postojeći plinovod
- postojeći HT EKI KK
- postojeći HT EKI kabel
- postojeći HT EKI zračna
- postojeća NN zračna
- postojeća VN zračna
- postojeća VN zračna
- obuhvat zahvata
- planirani nadzemni hidrant

VRBOVEC

VODOOPSKRBNA MREŽA
CELINE, TOPOLOVEC, LUKOVO
LOVREČKA VAROŠ, MARENIĆ, CERIK
II. FAZA
GLAVNI PROJEKT

Broj izmjene:	Opis izmjene:	Datum:	Potpis:
4. izmjena			
3. izmjena			
2. izmjena			
1. izmjena			

AUTOR PROJEKTA:
Hidro - A d.o.o. za projektiranje i građenje
HR-10000 ZAGREB, Vrižička 24
tel: 01/3872-186, fax: 01/3881-660, e-mail: info@hidro-a.hr

INVESTITOR:
Vodoopskrba i odvodnja zagrebačke Županije d.o.o.
Vukomerečka cesta 89
10000 ZAGREB

GRAĐEVINA: VODOOPSKRBNA MREŽA
NASELJA CELINE, TOPOLOVEC, LUKOVO, LOVREČKA VAROŠ, MARENIĆ, CERIK
II. FAZA

Projektant: Srečko Čorbić, mag.ing.aedif.
HRVATSKA KOMORA ARHITEKATA I INŽENJERA U GRAĐEVINARSTVU
Srečko Čorbić
mag. ing. aedif.
Ovlašteni inženjer građevinarstva
G 4598
Projektant suradnik:

SADRŽAJ NACRTA:
SITUACIJA CJEVOVODA
NA KATASTARSKOM PLANU SA GEODETSKOM PODLOGOM
NASELJE LOVREČKA VAROŠ

Broj projekta:	Faza:	Datum:	Mjerilo:	Broj priloga:
GP-174/24	GLAVNI PROJEKT	03/2024.	1:1000	13.3.16.

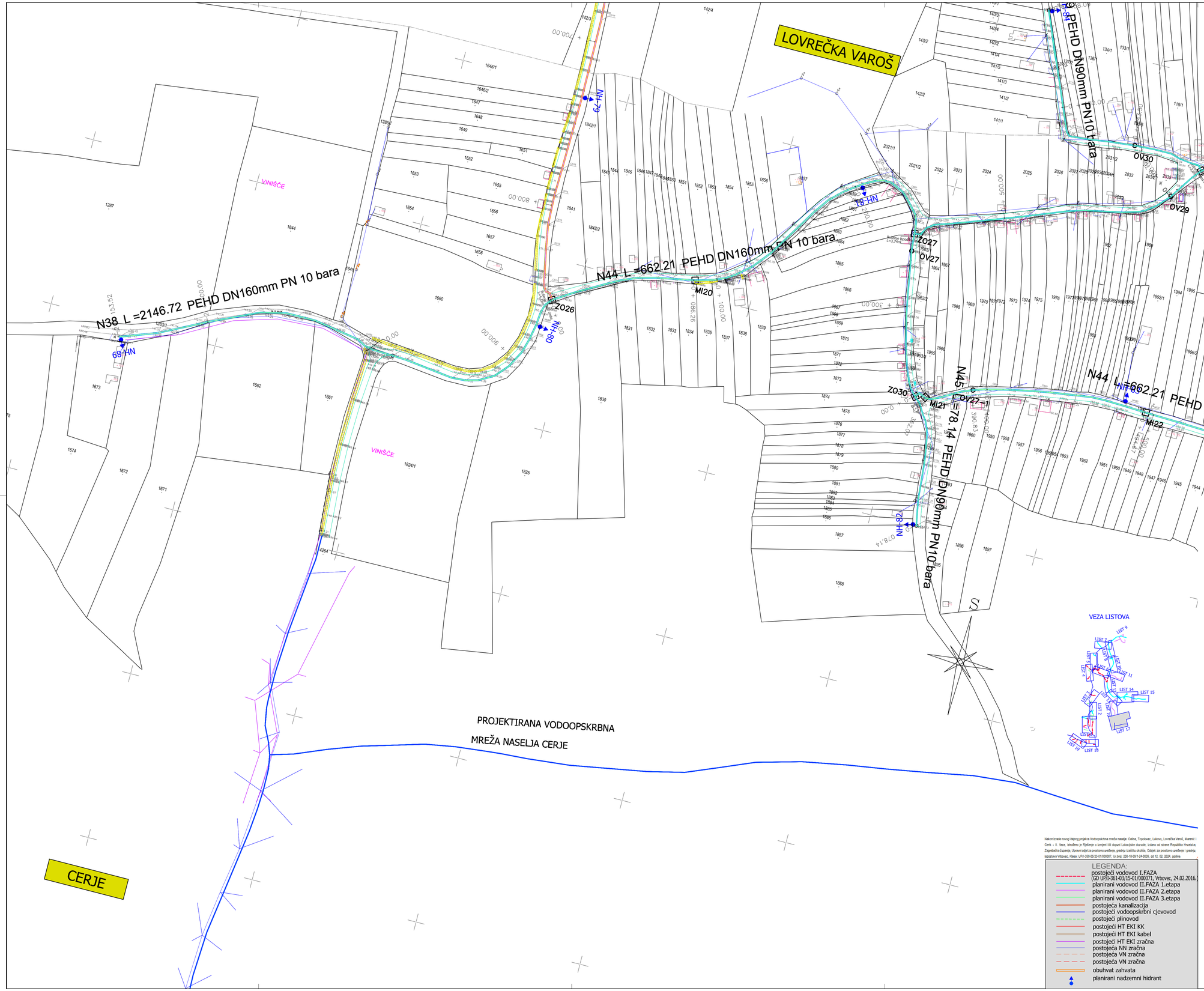

Nakon izrade novog idejnog projekta Vodoopskrbna mreža naselja Celine, Topolovec, Lukovo, Lovrečka Varoš, Marenić i Cerik – II. faza, ishođeno je rješenje o izmjeni i/ili dopuni Lokacijske dozvole, izdano od strane Republike Hrvatske, Zagrebačka županija, Upravni odjel za prostorno uređenje, gradnju i zaštitu okoliša, Odsjek za prostorno uređenje i gradnju, ispostava Vrbovec, Klasa: UP/I-350-05/23-01/000007, Ur.broj: 238-18/09-1-24-0009, od 12. 02. 2024. godine.

LEGENDA:

- postojeći vodovod I.FAZA (GD UP/I-361-03/15-01/000071, Vrbovec, 24.02.2016.)
- planirani vodovod II.FAZA 1.etapa
- planirani vodovod II.FAZA 2.etapa
- planirani vodovod II.FAZA 3.etapa
- postojeća kanalizacija
- postojeći vodoopskrbni cjevovod
- postojeći plinovod
- postojeći HT EKI KK
- postojeći HT EKI kabel
- postojeći HT EKI zračna
- postojeća NN zračna
- postojeća VN zračna
- postojeća VN zračna
- obuhvat zahvata
- planirani nadzemni hidrant

VEZA LISTOVA

VRBOVEC

VODOOPSKRBNA MREŽA CELINE, TOPOLOVEC, LUKOVO LOVREČKA VAROŠ, MARENIĆ, CERIK

II. FAZA

GLAVNI PROJEKT

4. izmjena			
3. izmjena			
2. izmjena			
1. izmjena			
Broj izmjene:	Opis izmjene:	Datum:	Potpis:

AUTOR PROJEKTA:

Hidro-A d.d.o.o. za projektiranje i građenje
HR-10000 ZAGREB, Vrlička 24
tel: 01/3872-186, fax: 01/3881-660, e-mail: info@hidro-a.hr

INVESTITOR:

Vodoopskrba i odvodnja zagrebačke Županije d.o.o.
Vukomerečka cesta 89
10000 ZAGREB

GRAĐEVINA:

VODOOPSKRBNA MREŽA
NASELJA CELINE, TOPOLOVEC, LUKOVO, LOVREČKA VAROŠ, MARENIĆ, CERIK
II. FAZA

Projektant: Srećko Ćorbić, mag.ing.aedif.
HRVATSKA KOMORA INŽENJERA GRAĐEVINARSTVA
Srećko Ćorbić
mag. ing. aedif.
Ovlašteni inženjer građevinarstva
G 4598

SADRŽAJ NACRTA:

SITUACIJA CJEVOVODA
NA KATASTARSKOM PLANU SA GEODETSKOM PODLOGOM
NASELJE LOVREČKA VAROŠ

Projektant suradnik:

Broj projekta:	Faza:	Datum:	Mjerilo:	Broj priloga:
GP-174/24	GLAVNI PROJEKT	03/2024.	1:1000	13.3.17.

Nakon izrade novog idejnog projekta Vodoopskrbna mreža naselja: Celine, Topolovec, Lukovo, Lovrečka Varoš, Marenić / Cerik - II. faza, ishođeno je Rješenje o izmjeni i/ili dopuni Lokacijske dozvole, izdano od strane Republika Hrvatska, Zagrebačka županija, Upravni odjel za prostorno uređenje, gradnju i zaštitu okoliša, Odsjek za prostorno uređenje i gradnju, ispostava Vrbovec, Klasa: UP/I-350-05/22-01/000007, Ur.broj: 238-16-08/1-24-0009, od 12. 02. 2024. godine.

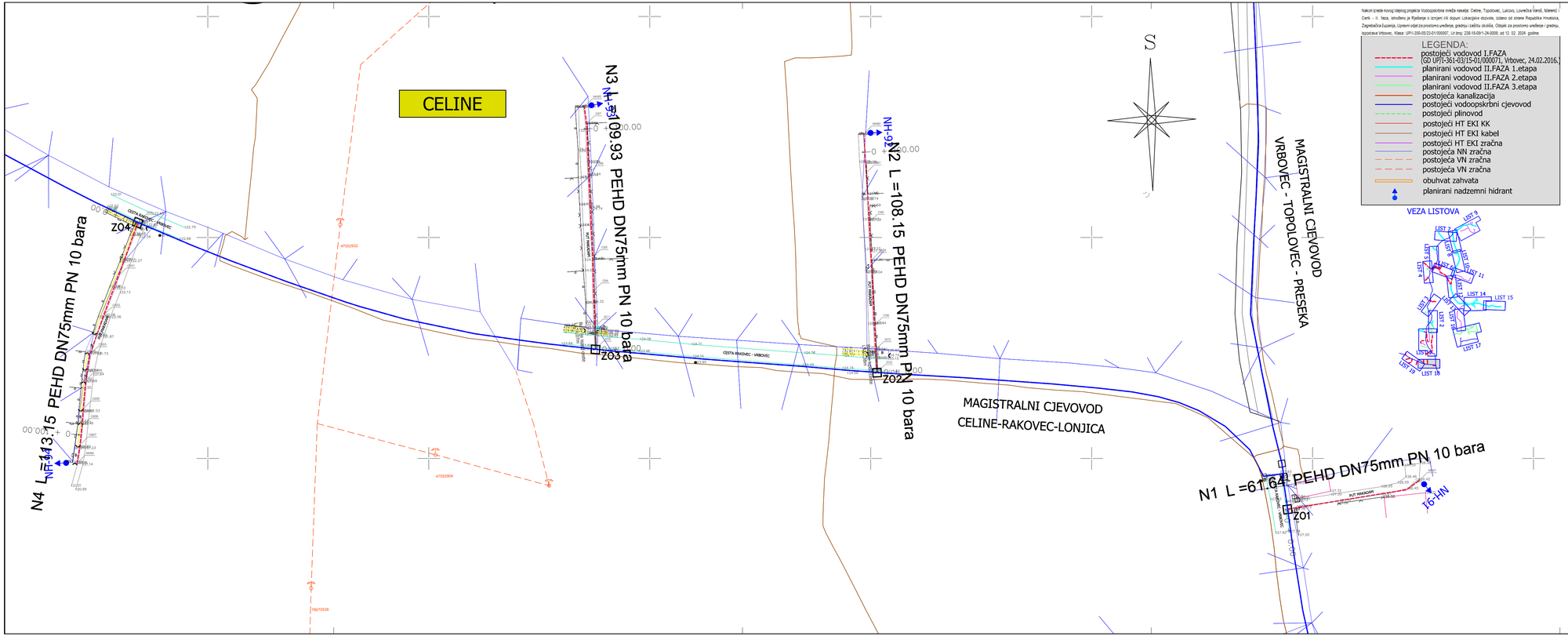

LEGENDA:

- postojeći vodovod I.FAZA (GD UP/I-361-03/15-01/000071, Vrbovec, 24.02.2016.)
- planirani vodovod II.FAZA 1.etapa
- planirani vodovod II.FAZA 2.etapa
- planirani vodovod II.FAZA 3.etapa
- postojeća kanalizacija
- postojeći vodoopskrbni cjevovod
- postojeći plinovod
- postojeći HT EKI KK
- postojeći HT EKI kabel
- postojeći HT EKI zračna
- postojeća NN zračna
- postojeća VN zračna
- postojeća VN zračna
- obuhvat zahvata
- planirani nadzemni hidrant

VEZA LISTOVA

VRBOVEC

VODOOPSKRBNA MREŽA CELINE, TOPOLOVEC, LUKOVO LOVREČKA VAROŠ, MARENIĆ, CERIK

II. FAZA

GLAVNI PROJEKT

Broj izmjene:	Opis izmjene:	Datum:	Potpis:
4. izmjena			
3. izmjena			
2. izmjena			
1. izmjena			

AUTOR PROJEKTA:

Hidro - A d.o.o. za projektiranje i građenje
HR-10000 ZAGREB, Vrižina 24.
tel: 01/3872-186, fax: 01/3881-660, e-mail: info@hidro-a.hr

INVESTITOR:

Vodoopskrba i odvodnja zagrebačke Županije d.o.o.
Vukomerečka cesta 89
10000 ZAGREB

GRAĐEVINA: VODOOPSKRBNA MREŽA NASELJA CELINE, TOPOLOVEC, LUKOVO, LOVREČKA VAROŠ, MARENIĆ, CERIK II. FAZA

Projektant: Srećko Čorbić, mag.ing.aedif.
HRVATSKA KOMORA INŽENJERA GRAĐEVINARSTVA
Srećko Čorbić
mag. ing. aedif.
Ovlašteni inženjer građevinarstva
G 4598

SADRŽAJ NACRTA: SITUACIJA CJEVOVODA NA GEODETSKOJ PODLOZI NASELJA CELINE

Projektant suradnik:

Broj projekta:	Faza:	Datum:	Mjerilo:	Broj priloga:
GP-174/24	GLAVNI PROJEKT	03/2024.	1:1000	13.3.18.

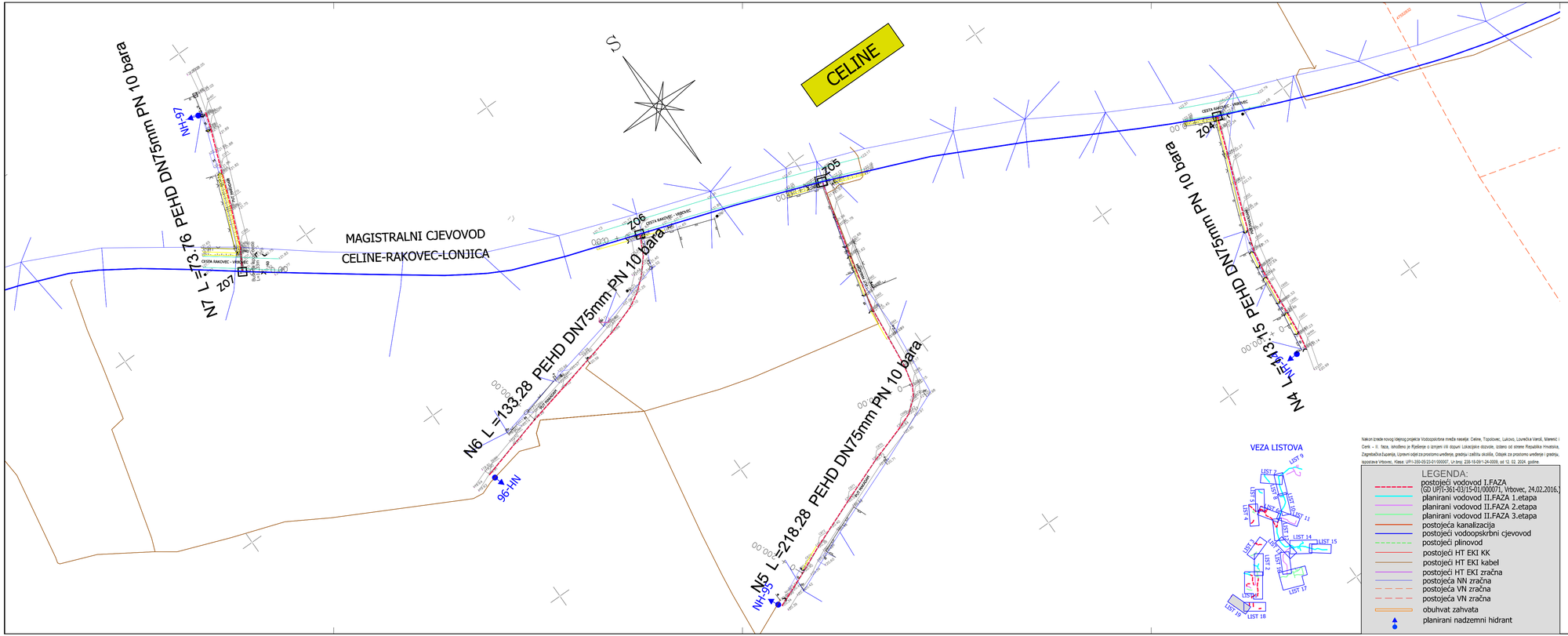

Nakon izrade novog idejnog projekta Vodoopskrbna mreža naselja: Celine, Topolovec, Lukovo, Lovrečka Varoš, Marenić i Cerik - II. faza, ishođeno je Rješenje o izmjeni i/ili dopuni Lokacijske dozvole, izdano od strane Republike Hrvatska, Zagrebačka Županija, Upravni odjel za prostorno uređenje, gradnju i zaštitu okoliša, Odsjek za prostorno uređenje i gradnju, kojoteseve Vrbovec, Klasa: UP/I-350-05/23-01/000007, Ur.broj: 238-16-08-1-24-0009, od 12. 02. 2024. godine.

LEGENDA:

- postojeći vodovod I.FAZA (GD UP/I-361-03/15-01/000071, Vrbovec, 24.02.2016.)
- planirani vodovod II.FAZA 1.etapa
- planirani vodovod II.FAZA 2.etapa
- planirani vodovod II.FAZA 3.etapa
- postojeća kanalizacija
- postojeći vodoopskrbni cjevovod
- postojeći plinovod
- postojeći HT EKI KK
- postojeći HT EKI kabel
- postojeći HT EKI zračna
- postojeća NN zračna
- postojeća VN zračna
- postojeća VN zračna
- obuhvat zahvata
- planirani nadzemni hidrant

VRBOVEC

VODOOPSKRBNA MREŽA CELINE, TOPOLOVEC, LUKOVO LOVREČKA VAROŠ, MARENIĆ, CERIK

II. FAZA

GLAVNI PROJEKT

Broj izmjene:	Opis izmjene:	Datum:	Potpis:
4. izmjena			
3. izmjena			
2. izmjena			
1. izmjena			

AUTOR PROJEKTA:

Hidro - A d.o.o. za projektiranje i građenje
HR-10000 ZAGREB, Vrižka 24
tel: 01/3872-186, fax: 01/3981-660, e-mail: info@hidro-a.hr

INVESTITOR:

Vodoopskrba i odvodnja zagrebačke Županije d.o.o.
Vukomerečka cesta 89
10000 ZAGREB

GRAĐEVINA: VODOOPSKRBNA MREŽA NASELJA CELINE, TOPOLOVEC, LUKOVO, LOVREČKA VAROŠ, MARENIĆ, CERIK II. FAZA

Projektant: Srečko Čorbić, mag.ing.aedif.
HRVATSKA KOMORA ARHITEKATA I INŽENJERA U GRADEVINARSTVU
Srečko Čorbić
mag. ing. aedif.
Ovlašteni inženjer građevinarstva
G 4598

Projektant suradnik:

SADRŽAJ NACRTA:

SITUACIJA CJEVOVODA
NA GEODETSKOJ PODLOZI
NASELJA CELINE

Broj projekta:	Faza:	Datum:	Mjerilo:	Broj priloga:
GP-174/24	GLAVNI PROJEKT	03/2024.	1:1000	13.3.19.

N8

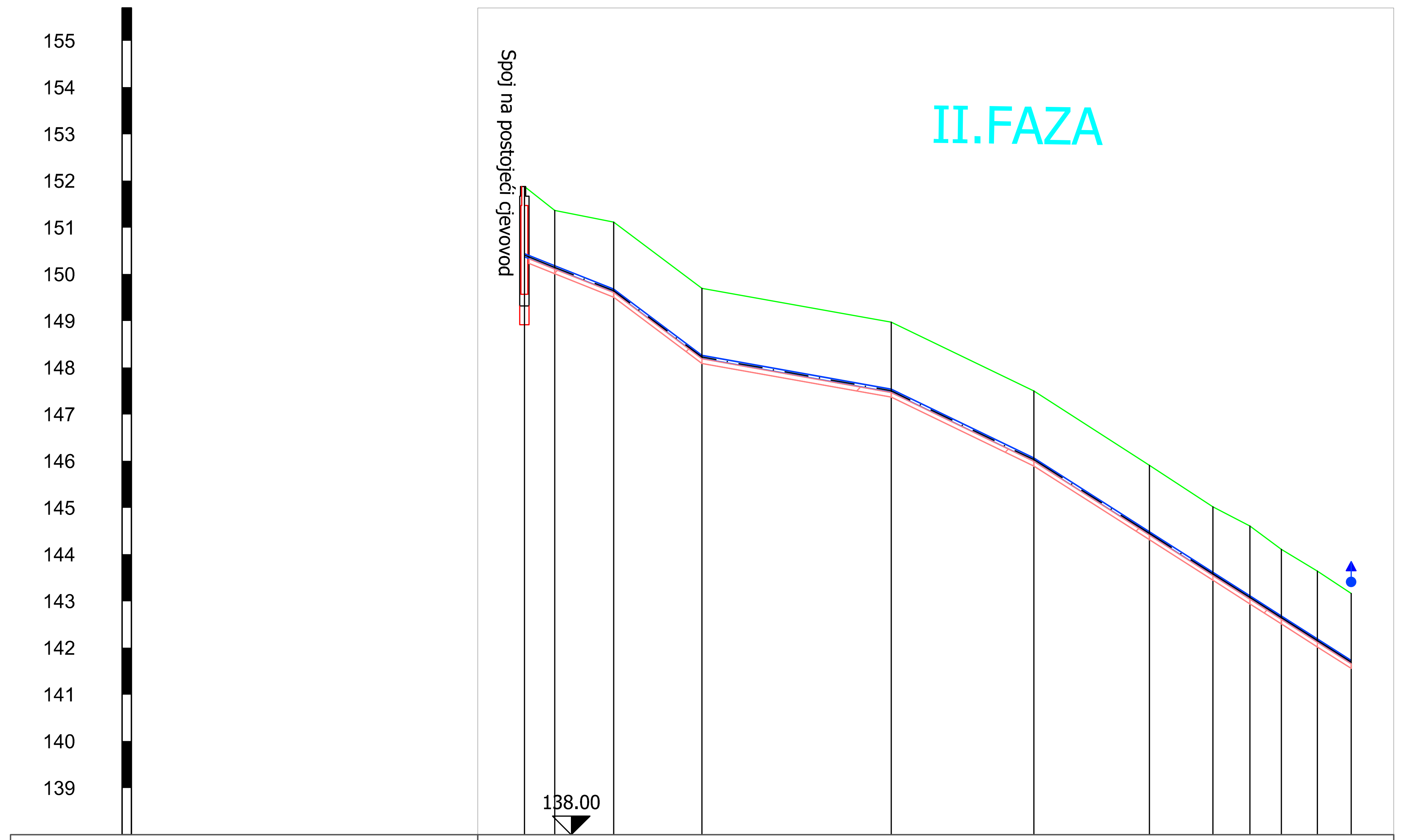

Zasunsko Okno: NH1

Materijal i profil cijevi: PEHD DN 75 mm PN 16bara

Oznake profila	Stacionaža	Kota terena	Kota nivelete	Dubina nivelete	Dubina iskopa	Razmak do sljedećeg
C323	0+000.00	151.87	150.37	1.50	1.61	6.50
C324	0+006.50	151.37	150.12	1.25	1.36	12.58
C325	0+019.08	151.11	149.61	1.50	1.61	18.88
C326	0+037.96	149.70	148.20	1.50	1.61	40.51
C327	0+078.47	148.97	147.47	1.50	1.61	30.52
C328	0+108.99	147.50	146.00	1.50	1.61	24.71
C329	0+133.70	145.91	144.42	1.49	1.59	13.58
C1089	0+147.29	145.02	143.55	1.46	1.57	7.92
C1090	0+155.20	144.61	143.05	1.56	1.67	6.74
C1091	0+161.94	144.11	142.62	1.49	1.60	7.71
C1092	0+169.64	143.64	142.13	1.51	1.62	7.21
NH1	0+176.86	143.17	141.67	1.50	1.61	

Duljina/Pad: L=19.08m I=39.87‰ | L=18.88m I=75.12‰ | L=40.51m I=17.83‰ | L=30.52m I=48.30‰ | L=67.87m I=63.84‰

N9

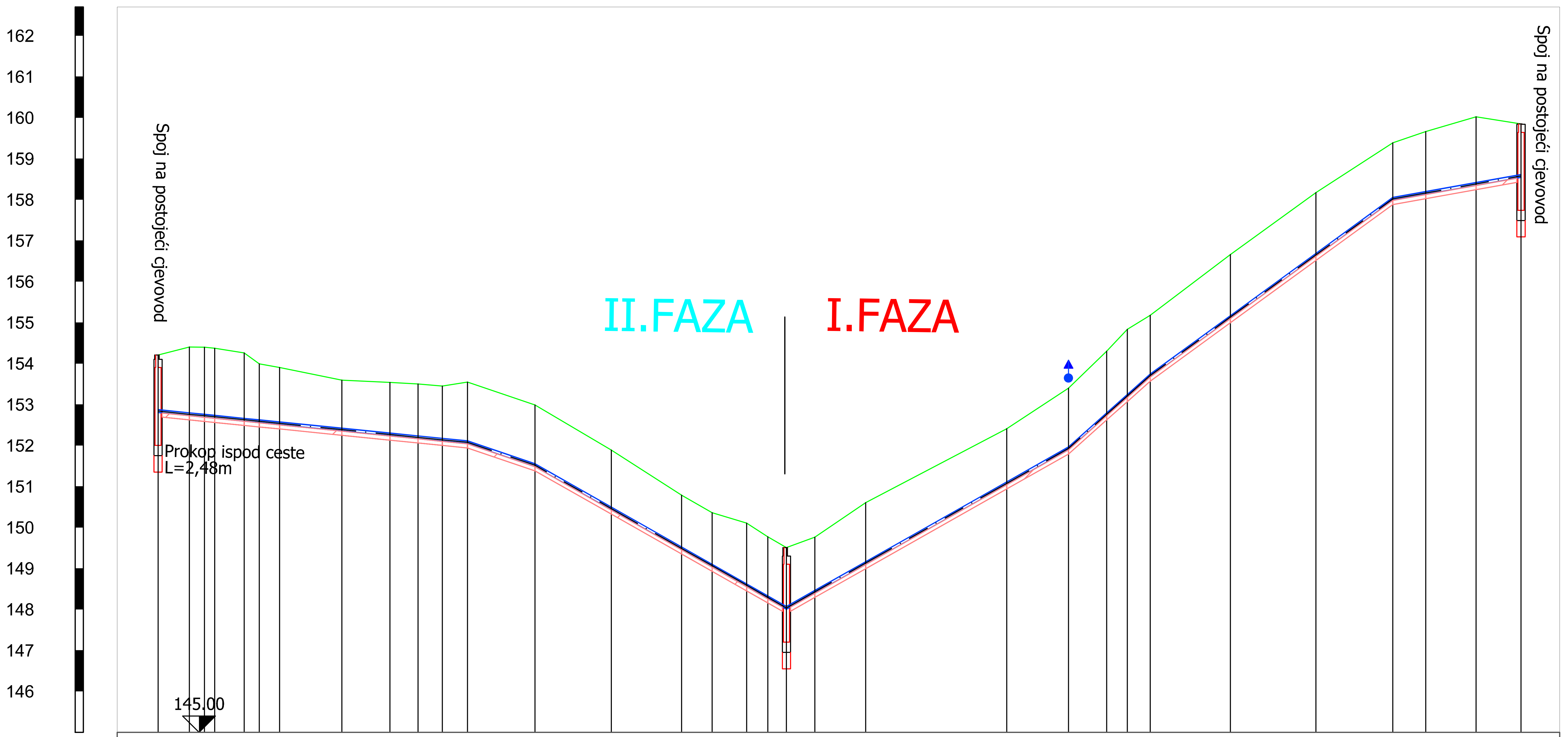

Zasunsko Okno: MI23, NH2

Materijal i profil cijevi: PEHD DN 75 mm PN 16bara

Oznake profila	Stacionaža	Kota terena	Kota nivelete	Dubina nivelete	Dubina iskopa	Razmak do sljedećeg
C175	0+000.00	154.21	152.81	1.40	1.51	7.65
C174	0+007.65	154.40	152.73	1.67	1.78	3.69
C173	0+011.33	154.40	152.69	1.71	1.81	2.49
C172	0+013.82	154.37	152.67	1.70	1.81	7.20
C171	0+021.02	154.26	152.60	1.66	1.77	3.68
C170	0+024.70	153.99	152.56	1.43	1.54	4.93
C169	0+029.63	153.90	152.51	1.39	1.50	15.20
C168	0+044.83	153.59	152.36	1.24	1.34	11.75
C167	0+056.58	153.54	152.24	1.30	1.41	6.87
C166	0+063.45	153.50	152.17	1.33	1.44	5.93
C165	0+069.37	153.45	152.11	1.34	1.45	6.10
C164	0+075.47	153.55	152.05	1.50	1.61	16.48
C163	0+091.95	152.99	151.49	1.50	1.61	18.61
C162	0+110.57	151.89	150.43	1.45	1.56	17.16
C161	0+127.72	150.79	149.46	1.33	1.44	7.45
C160	0+135.17	150.36	149.04	1.32	1.43	8.43
C140	0+143.60	150.11	148.56	1.55	1.66	5.18
C139	0+148.78	149.77	148.26	1.51	1.61	4.53
MI23	0+153.31	149.51	148.01	1.50	1.61	6.94
C137	0+160.25	149.76	148.40	1.36	1.47	12.38
C136	0+172.63	150.61	149.10	1.51	1.61	34.43
C135	0+207.06	152.41	151.05	1.36	1.47	15.08
NH2	0+222.14	153.40	151.90	1.50	1.61	9.33
C133	0+231.46	154.30	152.73	1.57	1.68	5.00
C132	0+236.47	154.84	153.18	1.66	1.77	5.59
C131	0+242.06	155.18	153.68	1.50	1.61	19.59
C130	0+261.65	156.66	155.10	1.56	1.66	20.86
C129	0+282.52	158.17	156.62	1.55	1.66	18.75
C3	0+301.27	159.39	157.99	1.40	1.51	8.04
C2	0+309.31	159.66	158.13	1.53	1.64	12.25
C1	0+321.56	160.02	158.35	1.67	1.77	10.98
C0	0+332.54	159.85	158.55	1.30	1.41	

Duljina/Pad: L=75.47m I=10.09‰ | L=16.48m I=33.93‰ | L=61.36m I=56.71‰ | L=68.83m I=-56.54‰ | L=19.92m I=-89.19‰ | L=59.21m I=-72.79‰ | L=31.27m I=-17.89‰

VRBOVEC

VODOOPSKRBNA MREŽA
CELINE, TOPOLOVEC, LUKOVO
LOVREČKA VAROŠ, MARENIĆ, CERIK

II. FAZA
GLAVNI PROJEKT

Broj izmjene:	Opis izmjene:	Datum:	Potpis:
4. izmjena			
3. izmjena			
2. izmjena			
1. izmjena			

AUTOR PROJEKTA:
Hidro - A
d.o.o. za projektiranje i građenje
HR-10000 ZAGREB, Vrlička 24
tel: 01/3872-186, fax: 01/3881-660, e-mail: info@hidro-a.hr

INVESTITOR:
Vodoopskrba i odvodnja zagrebačke Županije d.o.o.
Vukomerečka cesta 89
10000 ZAGREB

GRAĐEVINA: VODOOPSKRBNA MREŽA
NASELJA CELINE, TOPOLOVEC, LUKOVO,
LOVREČKA VAROŠ, MARENIĆ, CERIK
II. FAZA

Projektant: Srećko Čorbić, mag.ing.aedif
HRVATSKA KOMORA INŽENJERA GRAĐEVINARSTVA
Srećko Čorbić
mag. ing. aedif.
Ovlašteni inženjer građevinarstva
G 4598
Projektant suradnik:

SADRŽAJ NACRTA: UZDUŽNI PROFIL
Niz 8, Niz 9

Broj projekta:	Faza:	Datum:	Mjerilo:	Broj priloga:
GP-174/24	GLAVNI PROJEKT	03/2024.	1:1000/100	13.4.1.

N10

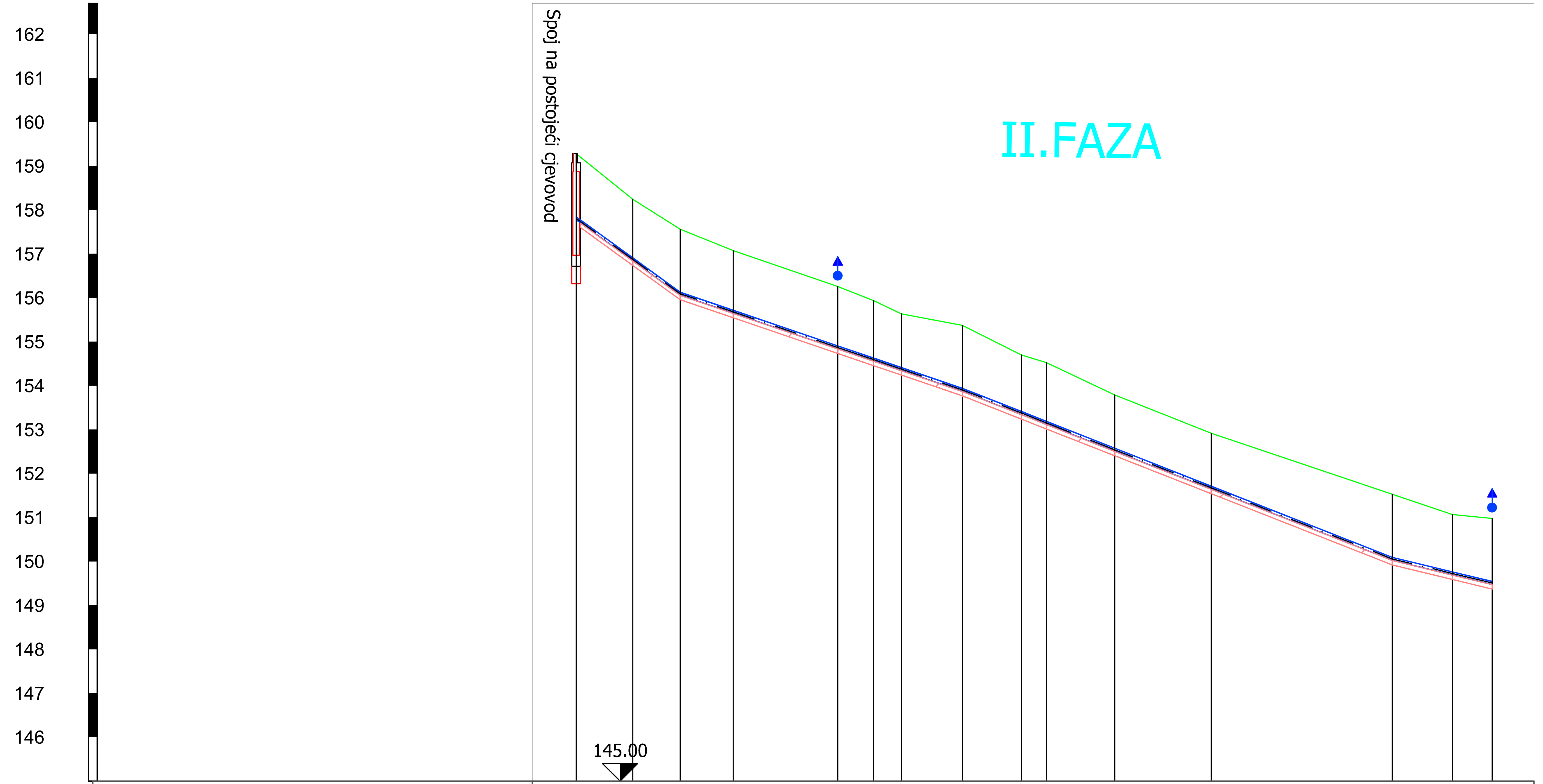

Oznake profila	Stacionaža	Kota terena	Kota nivelete	Dubina nivelete	Dubina iskopa	Zasunsko Okno
C176	0+000.00	159.28	157.78	1.50	1.61	
12.89						
C177	0+012.89	158.24	156.84	1.40	1.51	
10.80						
C178	0+023.69	157.56	156.06	1.50	1.61	
12.05						
C179	0+035.74	157.07	155.65	1.42	1.53	
23.80						
NH5	0+059.54	156.25	154.84	1.42	1.52	NH5
8.16						
C181	0+067.70	155.94	154.56	1.37	1.48	
6.30						
C182	0+074.00	155.63	154.35	1.29	1.39	
13.91						
C183	0+087.91	155.37	153.87	1.50	1.61	
13.40						
C184	0+101.31	154.70	153.35	1.35	1.46	
5.69						
C185	0+107.00	154.53	153.12	1.40	1.51	
15.55						
C186	0+122.55	153.79	152.51	1.28	1.38	
21.97						
C187	0+144.52	152.92	151.65	1.27	1.38	
41.20						
C188	0+185.72	151.53	150.03	1.50	1.61	
13.69						
C189	0+199.41	151.07	149.70	1.37	1.48	
9.06						
NH3	0+208.47	150.98	149.48	1.50	1.61	NH3

Duljina/Pad	
C176 – C178	L=23.69m I=72.42‰
C178 – C183	L=64.21m I=34.07‰
C183 – C188	L=97.82m I=39.32‰
C188 – NH3	L=22.74m I=24.15‰

Materijal i profil cijevi: PEHD DN 75 mm PN 16bara

N10-1

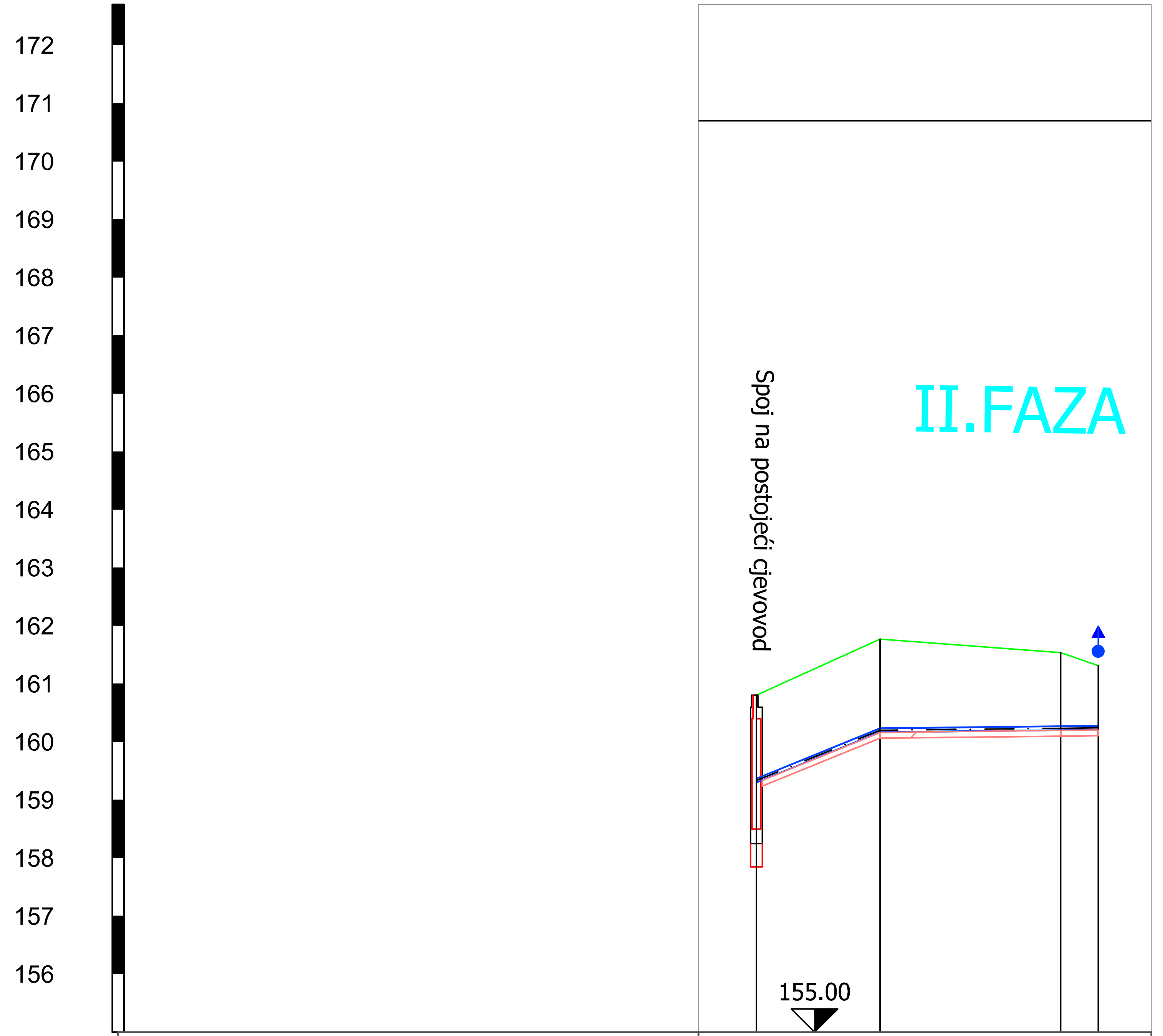

Oznake profila	Stacionaža	Kota terena	Kota nivelete	Dubina nivelete	Dubina iskopa	Zasunsko Okno
C191	0+000.00	160.80	159.30	1.50	1.61	
21.29						
C192	0+021.29	161.77	160.17	1.60	1.71	
31.09						
C193	0+052.38	161.54	160.20	1.33	1.44	
6.48						
NH4	0+058.86	161.31	160.21	1.10	1.21	NH4+O

Duljina/Pad	
C191 – C192	L=21.29m I=-40.65‰
C192 – NH4	L=37.57m I=-1.14‰

Materijal i profil cijevi: PEHD DN 75 mm PN 16bara

VRBOVEC

VODOOPSKRBNA MREŽA CELINE, TOPOLOVEC, LUKOVO LOVREČKA VAROŠ, MARENIĆ, CERIK

II. FAZA

GLAVNI PROJEKT

Broj izmjene:	Opis izmjene:	Datum:	Potpis:
4. izmjena			
3. izmjena			
2. izmjena			
1. izmjena			

AUTOR PROJEKTA:
Hidro - A
d.o.o. za projektiranje i građenje
HR-10000 ZAGREB, Vrlička 24
tel: 01/3872-186, fax: 01/3881-660, e-mail: info@hidro-a.hr

INVESTITOR:
Vodoopskrba i odvodnja zagrebačke Županije d.o.o.
Vukomerečka cesta 89
10000 ZAGREB

GRAĐEVINA: VODOOPSKRBNA MREŽA
NASELJA CELINE, TOPOLOVEC, LUKOVO, LOVREČKA VAROŠ, MARENIĆ, CERIK
II. FAZA

Projektant: Srećko Čorbić, mag.ing.aedif
HRVATSKA KOMORA INŽENJERA GRAĐEVINARSTVA
Srećko Čorbić
mag. ing. aedif.
Ovlašteni inženjer građevinarstva
G 4598

SADRŽAJ NACRTA: UZDUŽNI PROFIL
Niz 10, Niz 10-1

Projektant suradnik:

Broj projekta:	Faza:	Datum:	Mjerilo:	Broj priloga:
GP-174/24	GLAVNI PROJEKT	03/2024.	1:1000/100	13.4.2.

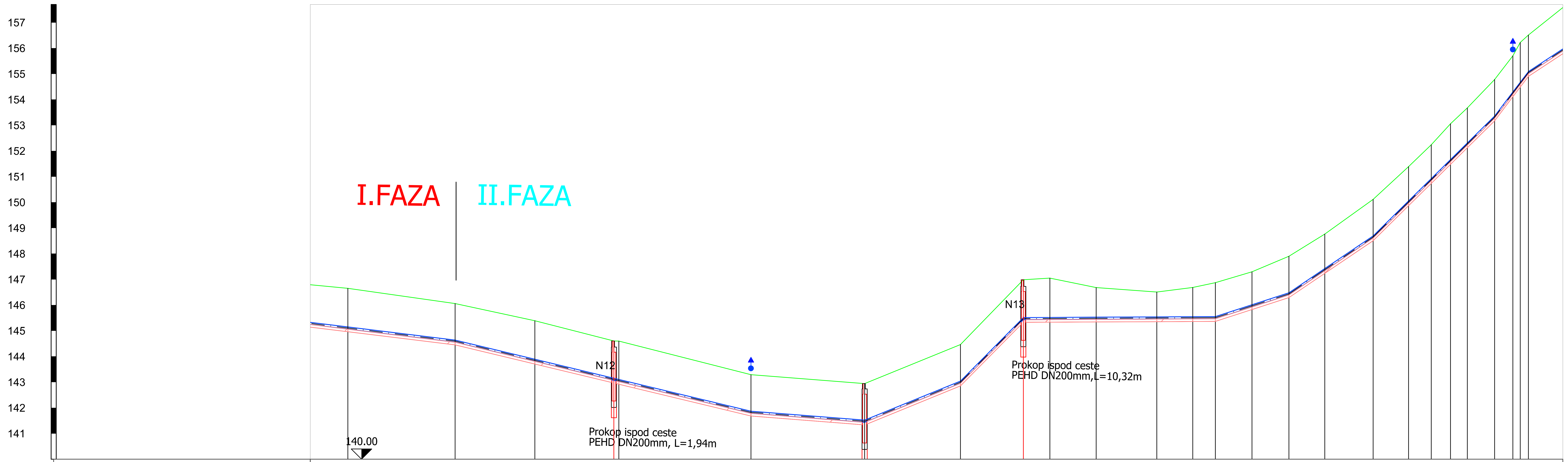

Oznake profila	Zasunsko Okno	Stacionaža	Kota terena	Kota nivelete	Dubina nivelete	Dubina iskopa	Razmak do sljedećeg profila
C284		0+544.66	146.65	145.07	1.58	1.69	41.79
C285		0+586.45	146.06	144.56	1.50	1.61	31.07
C286		0+617.52	145.39	143.81	1.58	1.68	30.78
ZO8	ZO8	0+648.31	144.60	143.07	1.53	1.64	1.94
SC4		0+650.25	144.60	143.03	1.57	1.68	51.46
NH12	NH12	0+701.71	143.29	141.79	1.50	1.61	44.27
MI2	MI2	0+745.98	142.94	141.44	1.50	1.61	37.34
C290		0+783.32	144.46	142.96	1.50	1.61	24.48
ZO9	ZO9	0+807.80	146.99	145.44	1.55	1.66	10.32
C292		0+818.13	147.05	145.44	1.61	1.71	18.06
C293		0+836.18	146.68	145.45	1.23	1.34	23.60
C294		0+859.78	146.51	145.46	1.04	1.15	14.02
C295		0+873.80	146.69	145.47	1.22	1.33	8.83
C296		0+882.63	146.87	145.47	1.40	1.51	14.24
C297		0+896.87	147.29	145.93	1.36	1.47	14.40
C298		0+911.27	147.90	146.40	1.50	1.61	13.97
C299		0+925.23	148.76	147.34	1.42	1.53	18.85
C300		0+944.08	150.11	148.61	1.50	1.61	13.81
C301		0+957.89	151.39	149.98	1.41	1.52	8.81
C302		0+966.70	152.24	150.84	1.39	1.50	7.51
C303		0+974.21	153.05	151.58	1.47	1.58	6.57
C304		0+980.78	153.67	152.23	1.44	1.55	10.61
C305		0+991.38	154.78	153.28	1.50	1.61	7.13
NH14	NH14	0+998.51	155.70	154.22	1.49	1.59	2.89
C307		1+001.40	156.22	154.60	1.62	1.73	3.15
C308		1+004.55	156.51	155.01	1.50	1.61	14.47

Duljina/Pad	
C284 – C285	L=74.94m I=12.19‰
C285 – NH12	L=115.26m I=24.03‰
NH12 – MI2	L=44.27m I=7.85‰
MI2 – C290	L=37.34m I=-40.68‰
C290 – ZO9	L=24.48m I=-101.09‰
ZO9 – C296	L=74.83m I=-0.48‰
C296 – C298	L=28.63m I=-32.39‰
C298 – C300	L=32.82m I=-67.48‰
C300 – C305	L=47.30m I=-98.58‰
C305 – C307	L=13.17m I=-131.64‰

Materijal i profil cijevi: PEHD DN 90mm PN 16 bara

VRBOVEC

VODOOPSKRBNA MREŽA CELINE, TOPOLOVEC, LUKOVO LOVREČKA VAROŠ, MARENIĆ, CERIK

II. FAZA
GLAVNI PROJEKT

Broj izmjene:	Opis izmjene:	Datum:	Potpis:
4. izmjena			
3. izmjena			
2. izmjena	Svaka faza zaseban glavni projekt	03/2015	
1. izmjena	Podjela zahvata na dvije faze	08/2014	

AUTOR PROJEKTA:
Hidro - A d.o.o. za projektiranje i građenje
HR-10000 ZAGREB, Vrlička 24
tel: 01/3872-186, fax: 01/3881-660, e-mail: info@hidro-a.hr

INVESTITOR:
Vodoopskrba i odvodnja zagrebačke Županije d.o.o.
Vukomerečka cesta 89
10000 ZAGREB

GRAĐEVINA: VODOOPSKRBNA MREŽA
NASELJA CELINE, TOPOLOVEC, LUKOVO, LOVREČKA VAROŠ, MARENIĆ, CERIK
II. FAZA

Projektant: Srećko Čorbić, mag.ing.aedif
HRVATSKA KOMORA INŽENJERA GRAĐEVINARSTVA
Srećko Čorbić
mag. ing. aedif.
Ovlašteni inženjer građevinarstva
G 4598

Projektant suradnik:

SADRŽAJ NACRTA: UZDUŽNI PROFIL
Niz 11
List 2, Od stac. 0+511,52 do 1+004,55

Broj projekta:	Faza:	Datum:	Mjerilo:	Broj priloga:
GP-174/24	GLAVNI PROJEKT	03/2024.	1:1000/100	13.4.3.1.